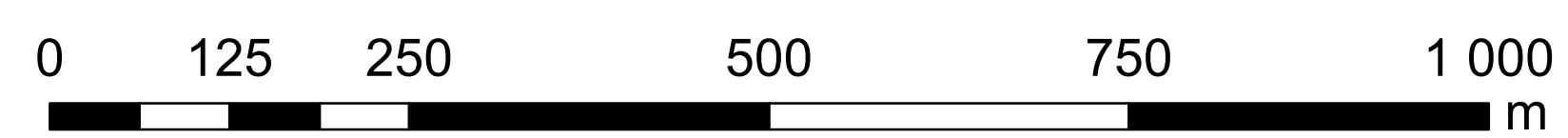
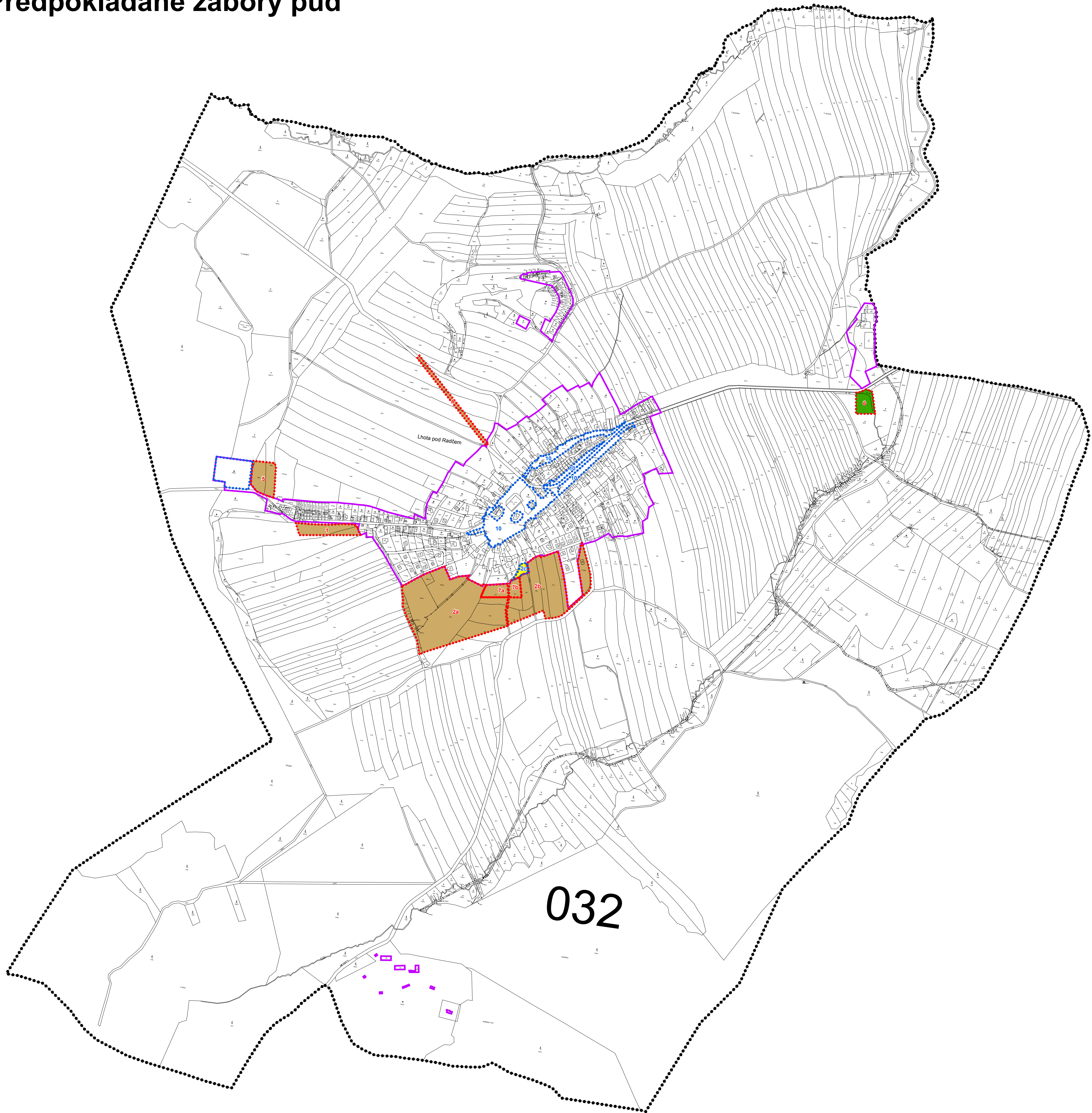



ODŮVODNĚNÍ ÚP LHOTA POD RADČEM

2c. Předpokládané zábory půd



1 : 5 000

- hranice území obce
- hranice zastavěného území k 31.3.2010
- ▭ zastavitelné plochy
- ▭ plochy přestavby
- orná půda
- trvalý travní porost
- zahrady